

PLAN CADASTRAL

Sistem de proiecție STEREO' 70

Scara 1: 1000

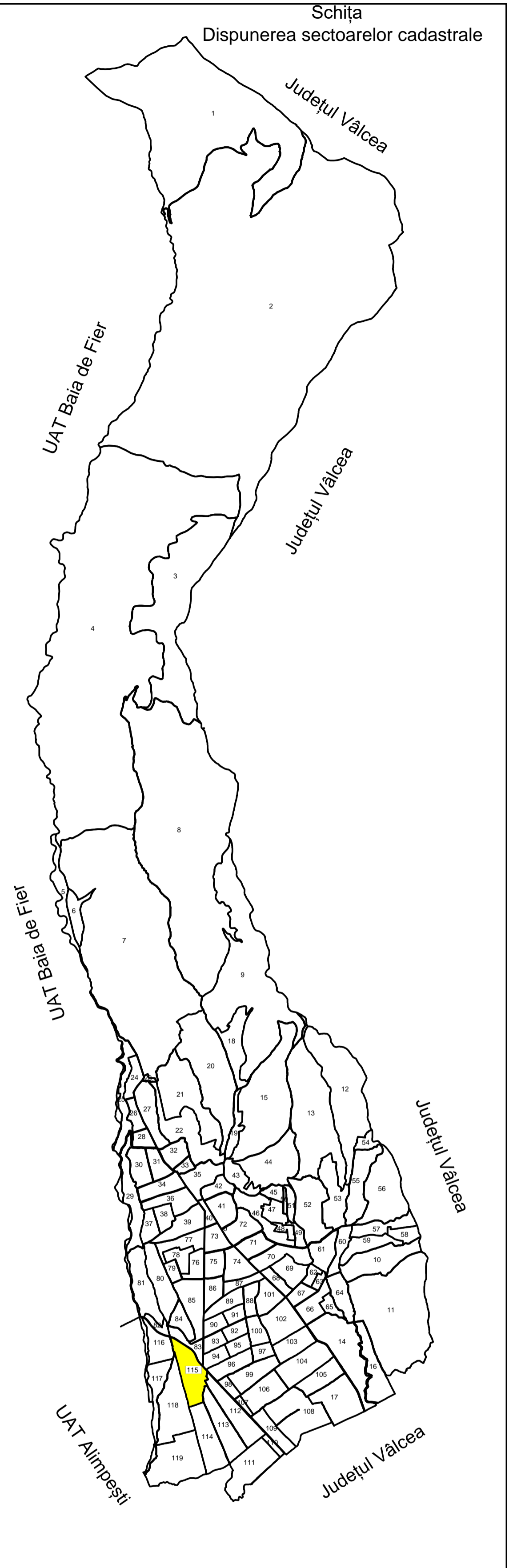
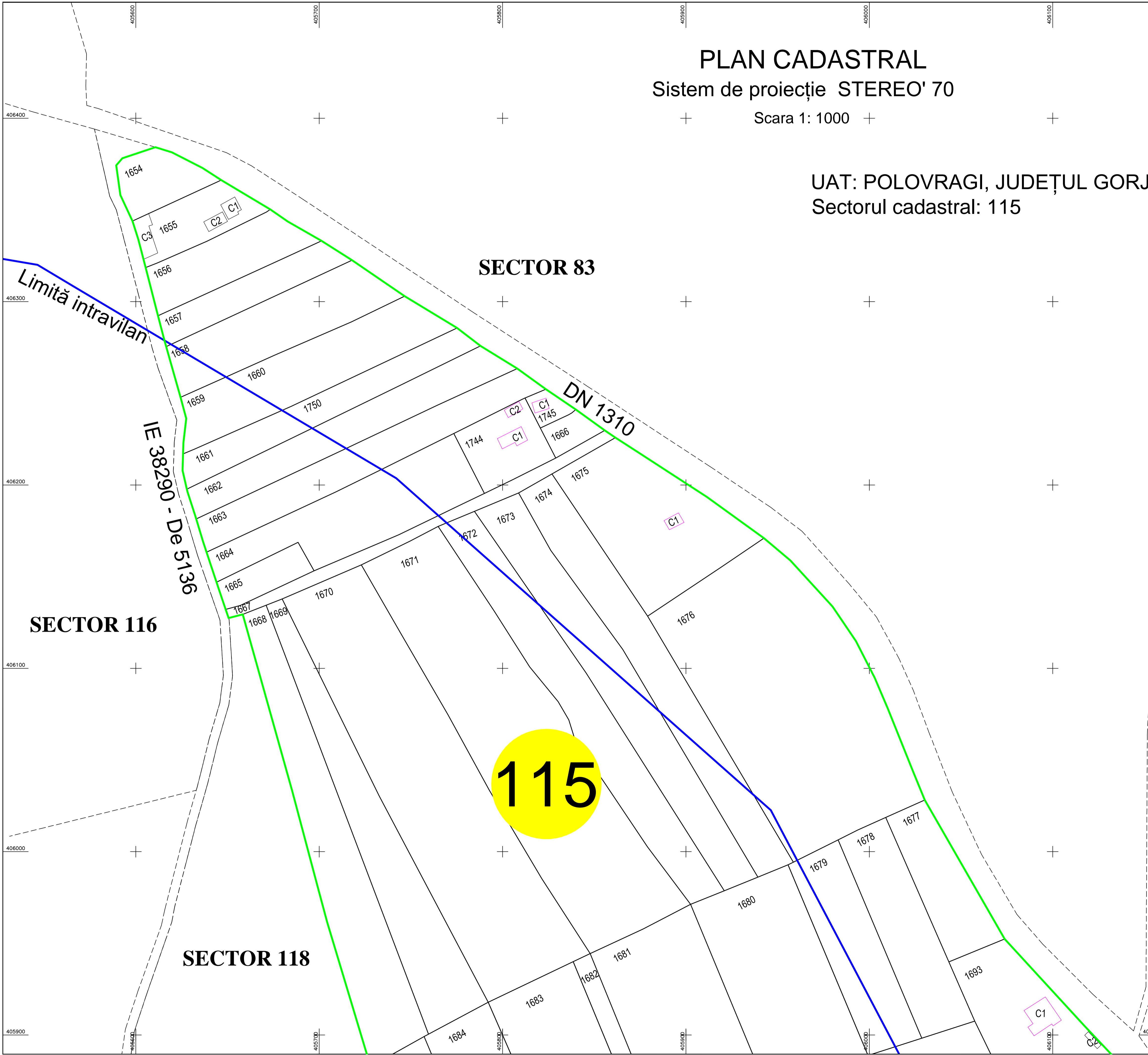
UAT: POLOVRAGI, JUDEȚUL GORJ
Sectorul cadastral: 115

SECTOR 83

115

SECTOR 116

SECTOR 118



Legendă:

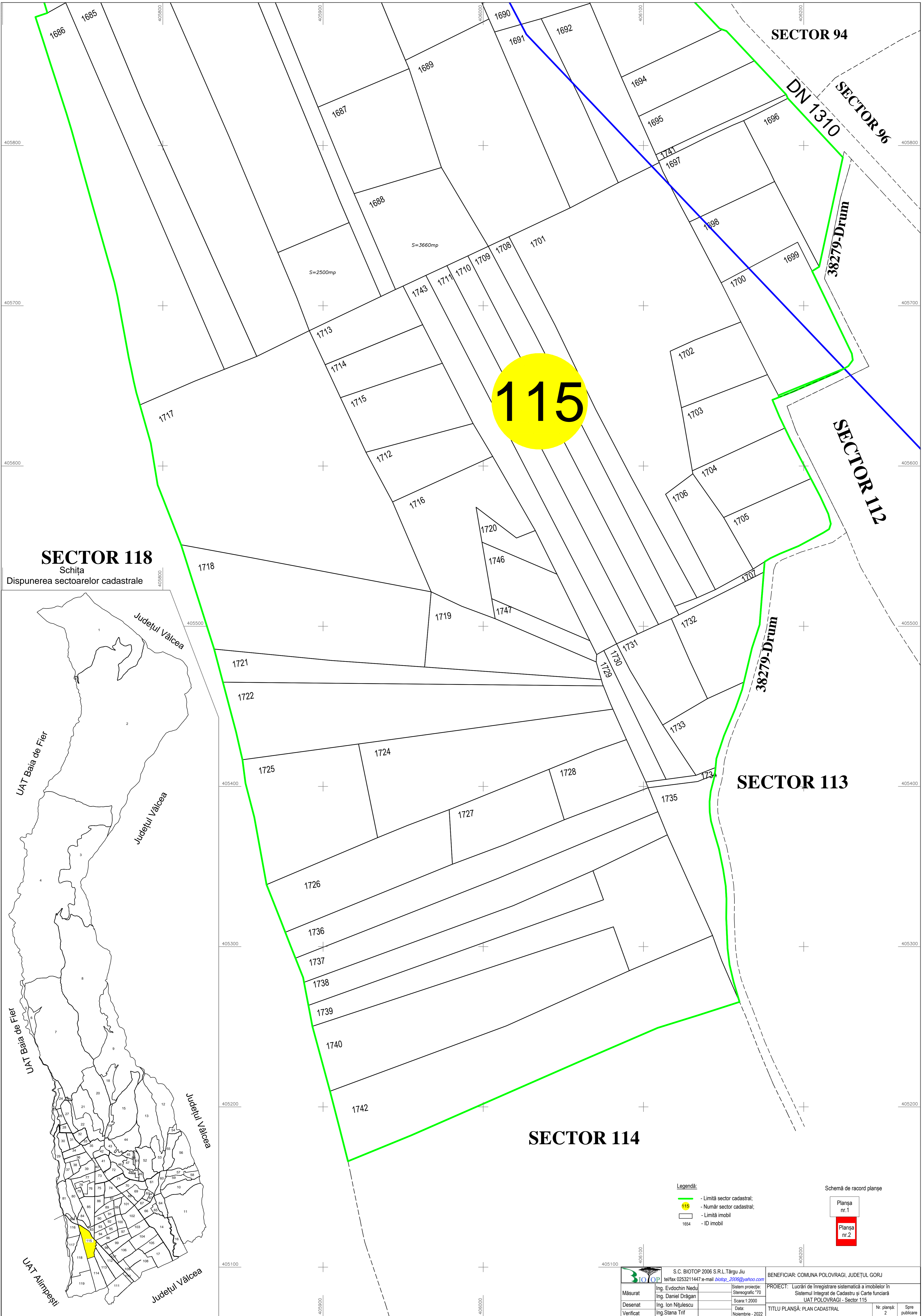
- Limită sector cadastral;
- Număr sector cadastral;
- Limită imobil
- 1654 - ID imobil

Schemă de acord planșe

Planșa nr.1

Planșa nr.2

S.C. BIOTOP 2006 S.R.L. Târgu Jiu tel/fax 0253211447; e-mail biotop_2006@yahoo.com		BENEFICIAR: COMUNA POLOVRAGI, JUDEȚUL GORJ	
Măsurat	Ing. Evdochin Nedu	Sistem proiecție: STEREO' 70	PROIECT: Lucrări de înregistrare sistematică a imobilelor în Sistemul Integrat de Cadastru și Carte funciara UAT POLOVRAGI - Sector 115
Desenat	Ing. Daniel Drăgan	Scara: 1:1000	
Verificat	Ing. Ion Nițulescu	Data: Noiembrie - 2022	TITLU PLANȘĂ: PLAN CADASTRAL
	Ing. Stana Trif		Nr. planșă: 1 Spre publicare



SECTOR 118

Schița

Disponerea sectoarelor cadastrale



115

- Legenda:
- Limită sector cadastral;
 - Număr sector cadastral;
 - Limită imobil
 - 1654 - ID imobil

Schemă de record planșe

Planșa nr.1

Planșa nr.2



S.C. BIOTOP 2006 S.R.L. Târgu Jiu
 tel/fax 0253211447 e-mail biotop_2006@yahoo.com

BENEFICIAR: COMUNA POLOVRAGI, JUDEȚUL GORJ

Măsurat
 Desenat
 Verificat

Ing. Evdochin Nedu
 Ing. Daniel Drăgan
 Ing. Ion Nițulescu
 Ing. Stana Trif

PROIECT: Lucrări de înregistrare sistematică a imobilelor în Sistemul Integrat de Cadastru și Carte funciară UAT POLOVRAGI - Sector 115
 TITLU PLANȘĂ: PLAN CADASTRAL
 Nr. planșă: 2
 Scara: 1:2000
 Data: Noiembrie - 2022
 Spre publicare